
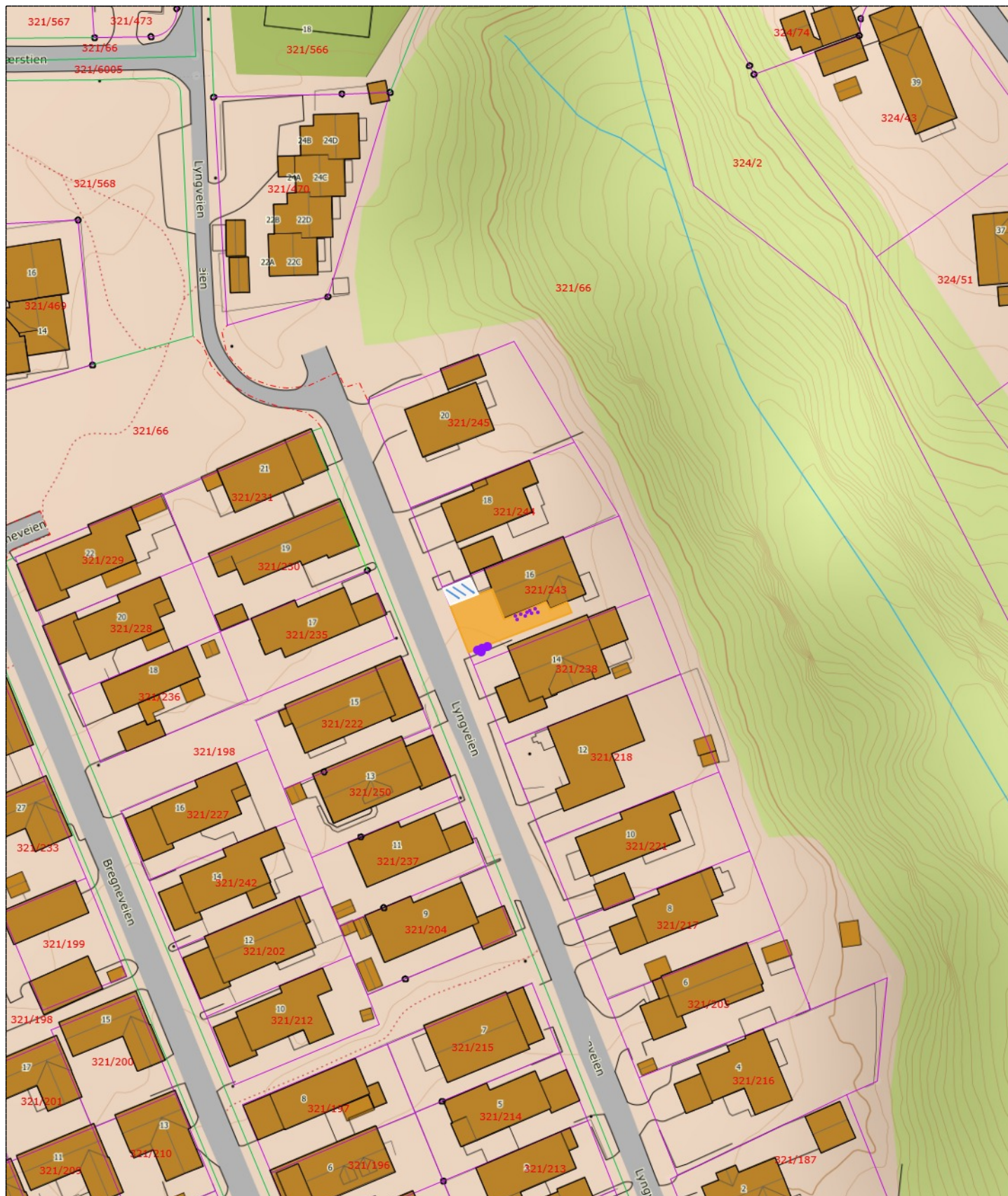
 <p><b>DRAMMEN KOMMUNE</b></p>	<h2>Kartutsnitt</h2> <p>Lille Åsgaten 3A-C, 3060 Svelvik Bolig</p>	 <p>Målestokk: 1:1000 Dato:9/4-2026 Format A4</p>
---	--	--





DRAMMEN  
KOMMUNE

## Kartutsnitt



Lyngveien 16, 3060 Svelvik.  
Bolig



Målestokk: 1:1000  
Dato:9/4-2026  
Format A4







 <p><b>DRAMMEN KOMMUNE</b></p>	<h2>Kartutsnitt</h2> <p>Markveien 31, 3060 Svelvik Bolitg</p>	 <p>Målestokk: 1:1000 Dato:9/4-2026 Format A4</p>
---	---	--

Det tas forbehold om evt. feil/mangler i kartgrunnlaget. I forbindelse med prosjektering/anleggsarbeid må aktuelle faginstans kontaktes.





 <p><b>DRAMMEN KOMMUNE</b></p>	<h1>Kartutsnitt</h1>	 <p>N</p>
	<p>Minksvingen 1A og B, Svelvik Bolig</p>	

Målestokk: 1:1000  
Dato:9/4-2026  
Format A4









DRAMMEN  
KOMMUNE

## Kartutsnitt



Rødlandsløkka 2, 4, 6 og 8, Berger  
Bolitg



Målestokk: 1:1000  
Dato: 28/4-2026  
Format A4

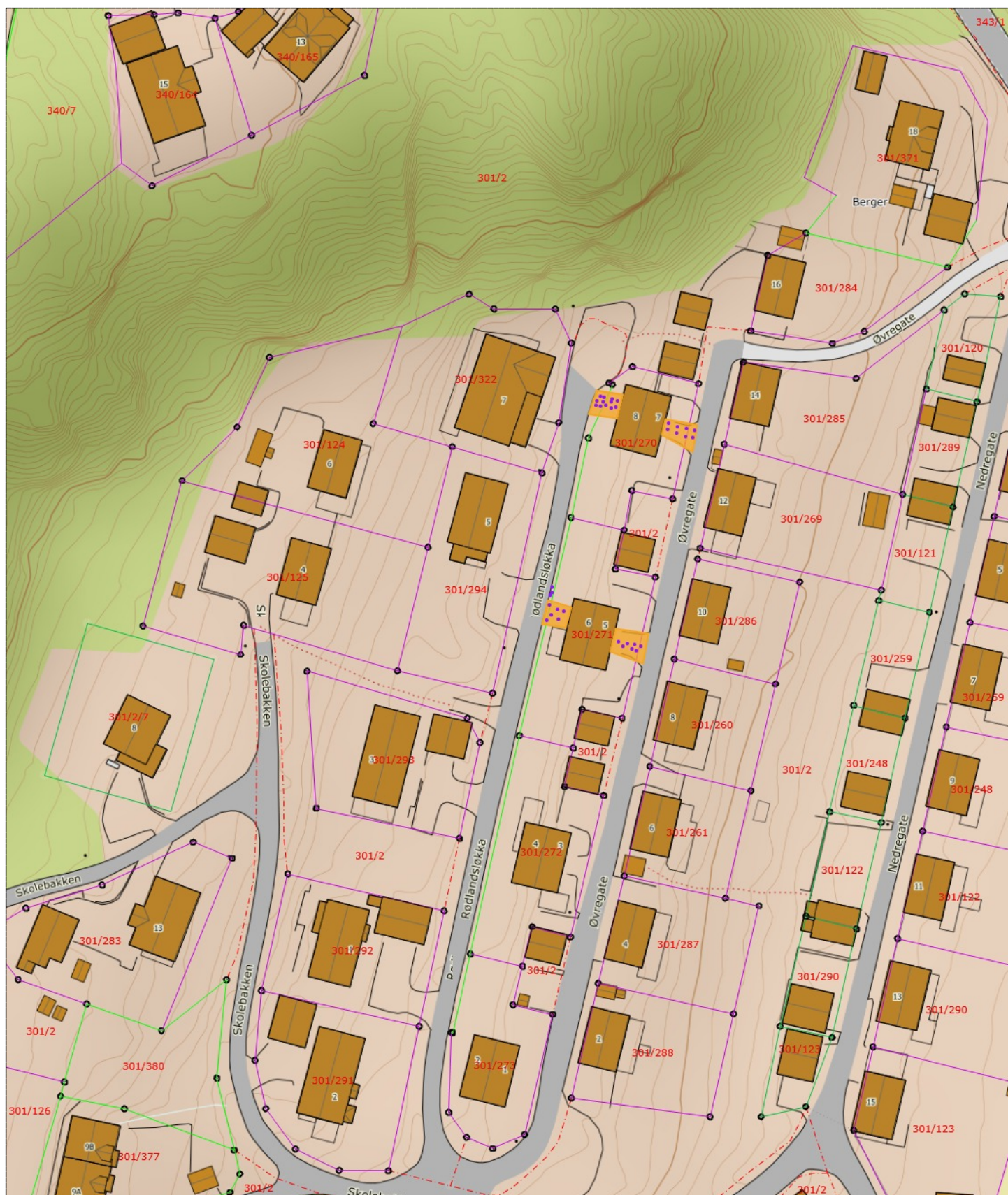




 <p><b>DRAMMEN KOMMUNE</b></p>	<h2>Kartutsnitt</h2>	 <p>N</p>
	<p>Rødlandsløkka 4 og Øvregate 3, 3075 Berger. Bolg</p>	

Målestokk: 1:1000  
Dato:9/4-2026  
Format A4





DRAMMEN  
KOMMUNE

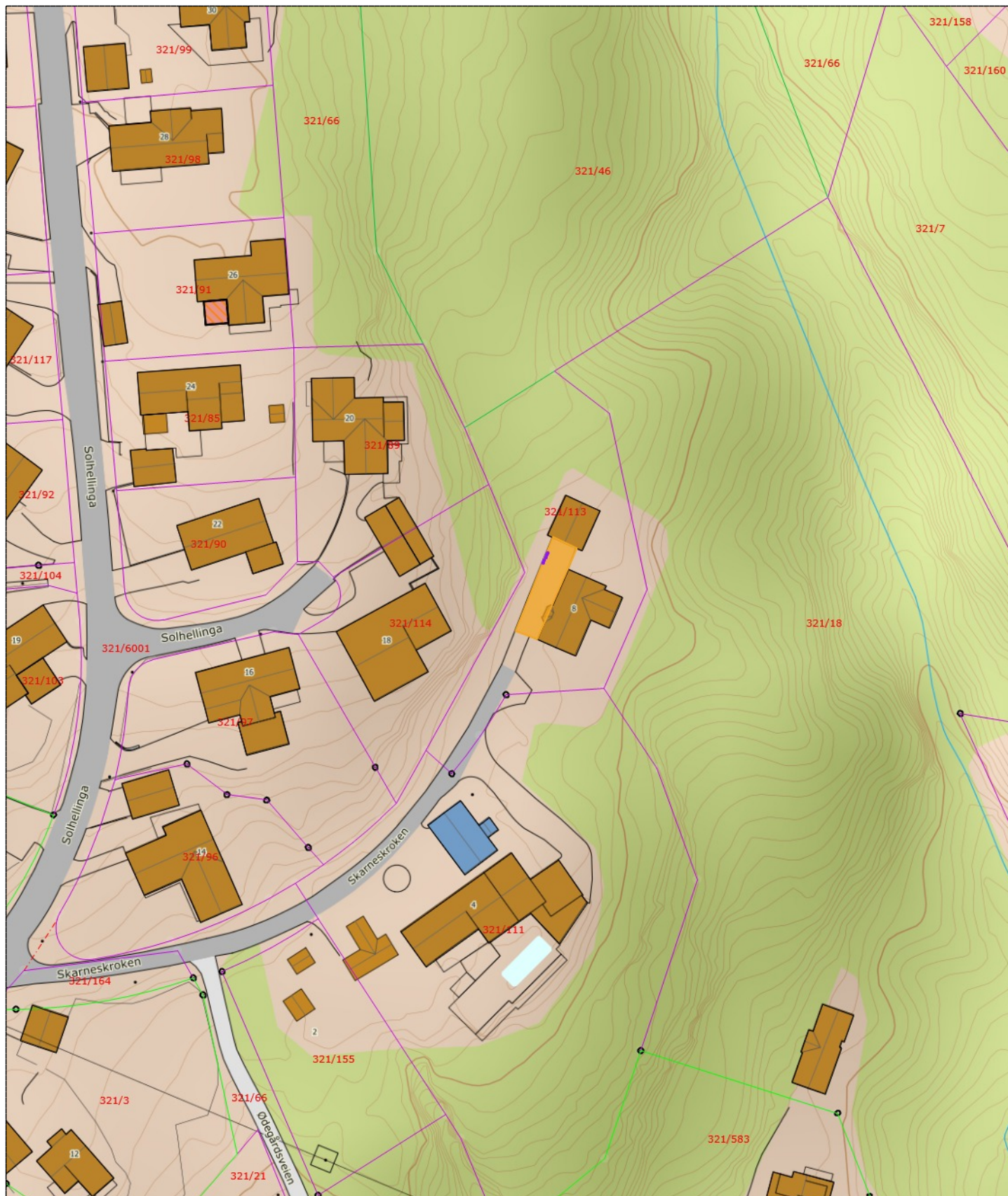
## Kartutsnitt



Rødlandsløkka 6 og Øvregate 5, 3075 Berger.  
Bolit



Målestokk: 1:1000  
Dato: 9/4-2026  
Format A4





 <p><b>DRAMMEN KOMMUNE</b></p>	<h2>Kartutsnitt</h2> <p>Skarneskroken 8, 3060 Svelvik Bolig</p>	 <p>N</p> <p>Målestokk: 1:1000 Dato:9/4-2026 Format A4</p>
---	---	---

Det tas forbehold om evt. feil/mangler i kartgrunnlaget. I forbindelse med prosjektering/anleggsarbeid må aktuelle faginstans kontaktes.





DRAMMEN  
KOMMUNE


## Kartutsnitt

Stomperudveien 2 A-C, 3060 Drammen  
Bolig



Målestokk: 1:1000  
Dato:9/4-2026  
Format A4







Det tas forbehold om evt. feil/mangler i kartgrunnlaget. I forbindelse med prosjektering/anleggsarbeid må aktuelle faginstans kontaktes.

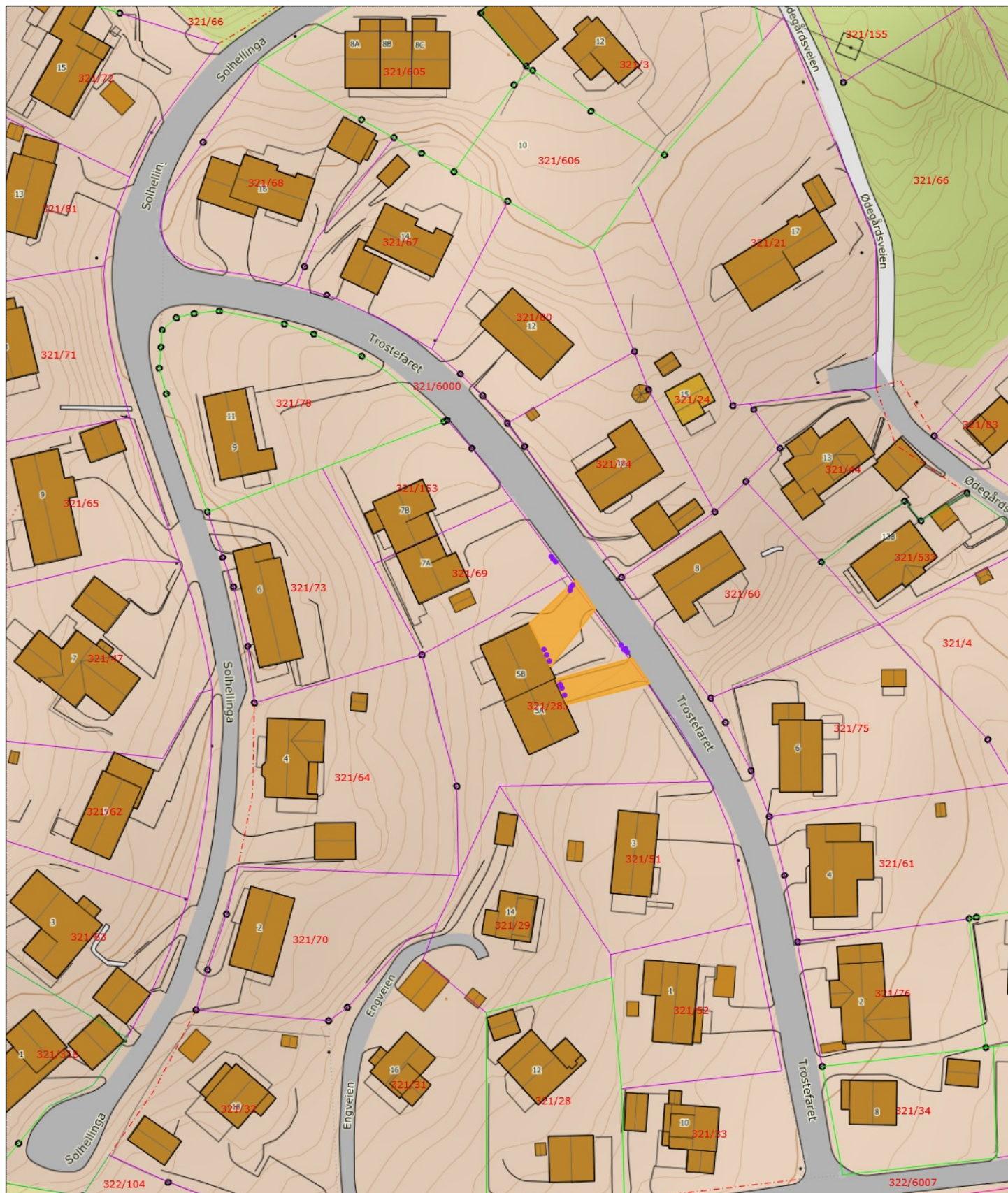




 <p>DRAMMEN KOMMUNE</p>	<h2>Kartutsnitt</h2>	
	<p>Sørjordet 3, 5, 7, 9, 11 og 13, Svelvik Bolig</p>	

Det tas forbehold om evt. feil/mangler i kartgrunnlaget. I forbindelse med prosjektering/anleggsarbeid må aktuelle faginstans kontaktes.





DRAMMEN  
KOMMUNE

## Kartutsnitt

Trostefaret 5A og B, 3060 Svelvik  
Bolig



Målestokk: 1:1000  
Dato: 9/4-2026  
Format A4





DRAMMEN  
KOMMUNE

## Kartutsnitt

Øvregate 1, 3, 5 og 7, Berger  
Bolig



Målestokk: 1:1000  
Dato: 28/4-2026  
Format A4